

**«СОГЛАСОВАНО»**  
Руководитель Буинского районного  
исполнительного комитета  
Республики Татарстан  
/ Р.Р. Камартдинов /  
дата \_\_\_\_\_ подпись \_\_\_\_\_ ФИО \_\_\_\_\_

**«УТВЕРЖДАЮ»**  
Директор МБОУ «Лицей №2  
г. Буинска Республики Татарстан»  
/ Р.Р. Калимуллин /  
дата \_\_\_\_\_ подпись \_\_\_\_\_ ФИО \_\_\_\_\_

**«СОГЛАСОВАНО»**  
Начальник ОГИБДД МВД России  
по Буинскому району  
майор полиции.  
/ Р.Р. Миннебаев /  
дата \_\_\_\_\_ подпись \_\_\_\_\_ ФИО \_\_\_\_\_

# ПАСПОРТ

дорожной безопасности

муниципальной бюджетной общеобразовательной организации

«Лицей №2 города Буинска Республики Татарстан»

2019

## Общие сведения

муниципальная бюджетная общеобразовательная организация «Лицей №2  
рода Буинска Республики Татарстан»

(Полное наименование образовательного учреждения)

Юридический адрес: 422430, Республика Татарстан, г.Буинск, ул.Ефремова, д.148

Фактический адрес: 422402, Республика Татарстан, г.Буинск, ул.Ефремова, д.148

Руководители образовательного учреждения:

Директор Калимуллин Рамиль Равилович 8(84374)3-12-67  
(фамилия, имя, отчество) (телефон)

Заместитель директора  
по учебной работе Ситдыкова Ляля Илдусовна 8(84374)3-12-67  
(фамилия, имя, отчество) (телефон)

Заместитель директора  
по воспитательной работе Алиуллова Резеда Рамилевна 8(84374)3-12-67  
(фамилия, имя, отчество) (телефон)

МКУ «Управление образования  
Буинского муниципального района»  
заместитель Македонская Наталья Александровна (84373) 3-29-02  
(должность) (фамилия, имя, отчество) (телефон)

ОГИБДД МВД России  
по Буинскому району начальник Р.Р.Миннебаев. 3-28-81  
(должность) (фамилия, имя, отчество)

Ответственные работники  
за мероприятия по профилактике  
детского травматизма (по школе) ЗДВР Алиуллова Р.Р. 8(84374)3-12-67  
(должность) (фамилия, имя, отчество) (телефон)

Руководитель или ответственный  
работник дорожно-эксплуатационной  
организации, осуществляющей  
содержание улично-дорожной  
сети (УДС)\* (ГОРОД) АО «Буинские МПП ЖКХ»(инженерные сети)  
Ахметгалиев И.И.. 3-33-68

Руководитель или ответственный  
работник дорожно - эксплуатационной  
организации, осуществляющей

\* Дорожно-эксплуатационные организации, осуществляющие содержание УДС и ТСОДД, несут ответственность в соответствии с законодательством Российской Федерации (Федеральный закон «О безопасности дорожного движения» от 10 декабря 1995 г. № 196-ФЗ, Кодекс Российской Федерации об административных правонарушениях, Гражданский кодекс Российской Федерации).

содержание технических средств

организации дорожного

движения (ТСОДД)\* ОАО «Буинские МПП ЖКХ»(инженерные сети)

Ахметгалиев И.И. 3-33-68

(фамилия, имя, отчество) (телефон)

Количество учащихся 658

Наличие уголка по БДД имеется  
*(если имеется, указать место расположения)*

Наличие класса по БДД не имеется  
*(если имеется, указать место расположения)*

Наличие автогородка (площадки) по БДД не имеется

Наличие автобуса в образовательном учреждении не имеется  
*(при наличии автобуса)*

Время занятий в образовательном учреждении:

1-ая смена: 8.00 ч. – 15.30 ч.

2-ая смена: 12.00 – 16.20

внеклассные занятия: 15.00 ч. – 19.00 ч.

Телефоны оперативных служб:

Пожарная- 01

Полиция-02

Скорая помощь-03

Газовая служба- 04

## Содержание

### I. План-схемы образовательного учреждения.

1. Район расположения образовательного учреждения, пути движения транспортных средств и детей (обучающихся, воспитанников).
2. Организация дорожного движения в непосредственной близости от образовательного учреждения с размещением соответствующих технических средств организации дорожного движения, маршруты движения детей и расположение парковочных мест.
3. Пути движения транспортных средств к местам разгрузки/погрузки и рекомендуемые безопасные пути передвижения детей по территории образовательного учреждения.

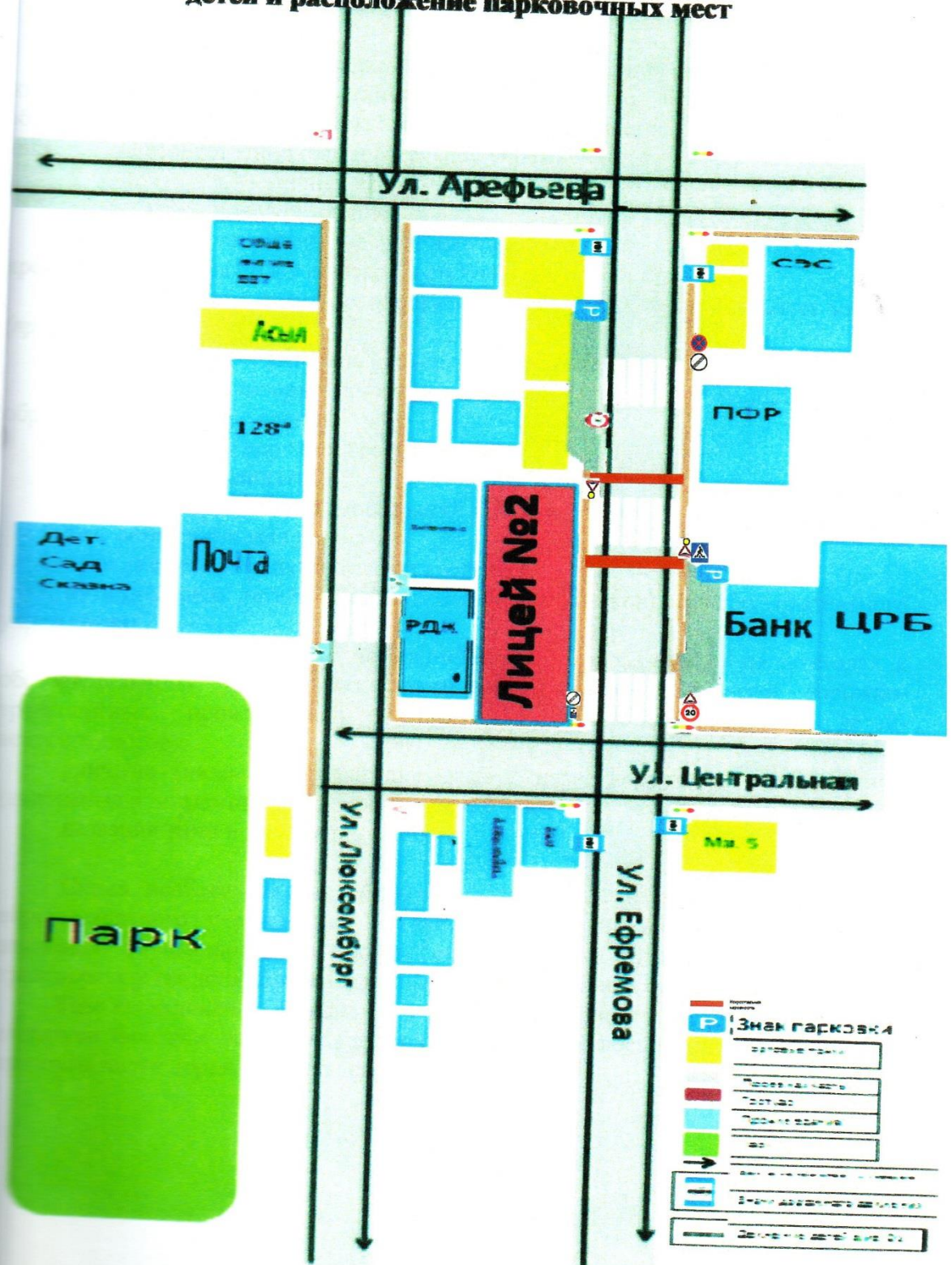
### II. Информация об обеспечении безопасности перевозок детей специальным транспортным средством (автобусом).

1. Общие сведения.
2. Маршрут движения автобуса до образовательного учреждения.
3. Безопасное расположение остановки автобуса у образовательного учреждения.

### III. Приложения

План-схема пути движения транспортных средств и детей (обучающихся, воспитанников) при проведении дорожных ремонтно-строительных работ вблизи образовательного учреждения

Схема организации дорожного движения в непосредственной близости от образовательного учреждения с размещением соответствующих технических средств, маршруты движения детей и расположение парковочных мест



## Рекомендации к составлению план-схемы района расположения образовательного учреждения

1. Район расположения образовательного учреждения определяется группой жилых домов, зданий и улично-дорожной сетью с учетом остановок общественного транспорта (выходов из станций метро), центром которого является непосредственно образовательное учреждение;

2. Территория, указанная на схеме, включает:

образовательное учреждение;

стадион вне территории образовательного учреждения, на котором могут проводиться занятия по физической культуре (*при наличии*);

парк, в котором могут проводиться занятия с детьми на открытом воздухе (*при наличии*);

спортивно-оздоровительный комплекс (*при наличии*);

жилые дома, в которых проживает большая часть детей (учеников) данного образовательного учреждения;

автомобильные дороги и тротуары.

3. На схеме обозначены:

расположение жилых домов, зданий и сооружений;

сеть автомобильных дорог;

пути движения транспортных средств;

пути движения детей (обучающихся, воспитанников) в/из образовательного учреждения;

опасные участки (места несанкционированных переходов на подходах к образовательному учреждению, места имевших место случаев дорожно-транспортных происшествий с участием детей-пешеходов и детей-велосипедистов);

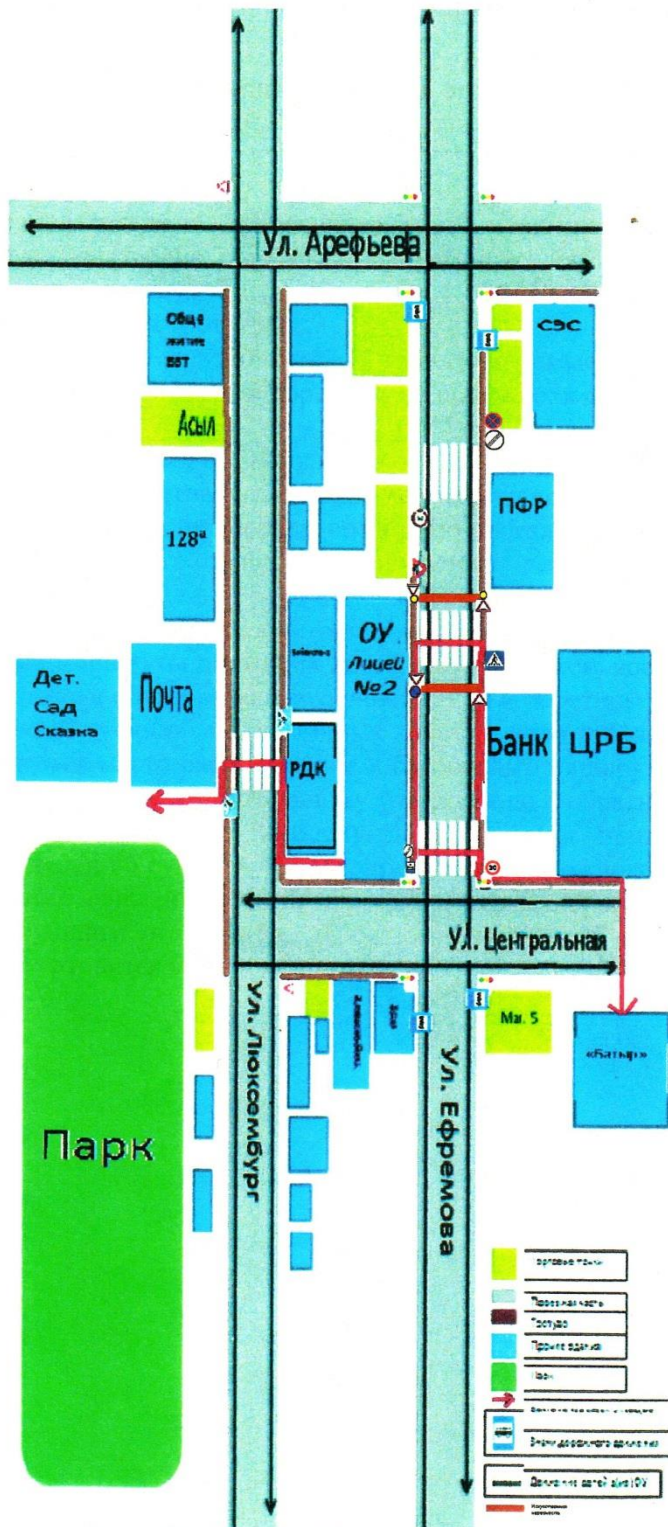
уличные (наземные – регулируемые / нерегулируемые) и внеуличные (надземные и подземные) пешеходные переходы;

названия улиц и нумерация домов.

Схема необходима для общего представления о районе расположения образовательного учреждения. На схеме обозначены наиболее частые пути движения обучающихся от дома (от отдаленных остановок маршрутных транспортных средств) к образовательному учреждению и обратно.

При исследовании маршрутов движения детей необходимо уделить особое внимание опасным зонам, где дети (обучающиеся, воспитанники) пересекают проезжие части дорог не по пешеходному переходу.

# Маршруты движения организованных групп детей от ОУ к парку, спорткомплексу



## Рекомендации к составлению схемы организации дорожного движения в непосредственной близости от образовательного учреждения

1. Схема организации дорожного движения ограничена автомобильными дорогами, находящимися в непосредственной близости от образовательного учреждения.

2. На схеме обозначаются:

здание образовательного учреждения с указанием территории, принадлежащей непосредственно образовательному учреждению (при наличии указать ограждение территории);

автомобильные дороги и тротуары;

уличные (наземные – регулируемые / нерегулируемые) и внеуличные (надземные и подземные) пешеходные переходы на подходах к образовательному учреждению;

дислокация существующих дорожных знаков и дорожной разметки;

другие технические средства организации дорожного движения;

направление движения транспортных средств по проезжей части;

направление безопасного маршрута движения детей (обучающихся, воспитанников).

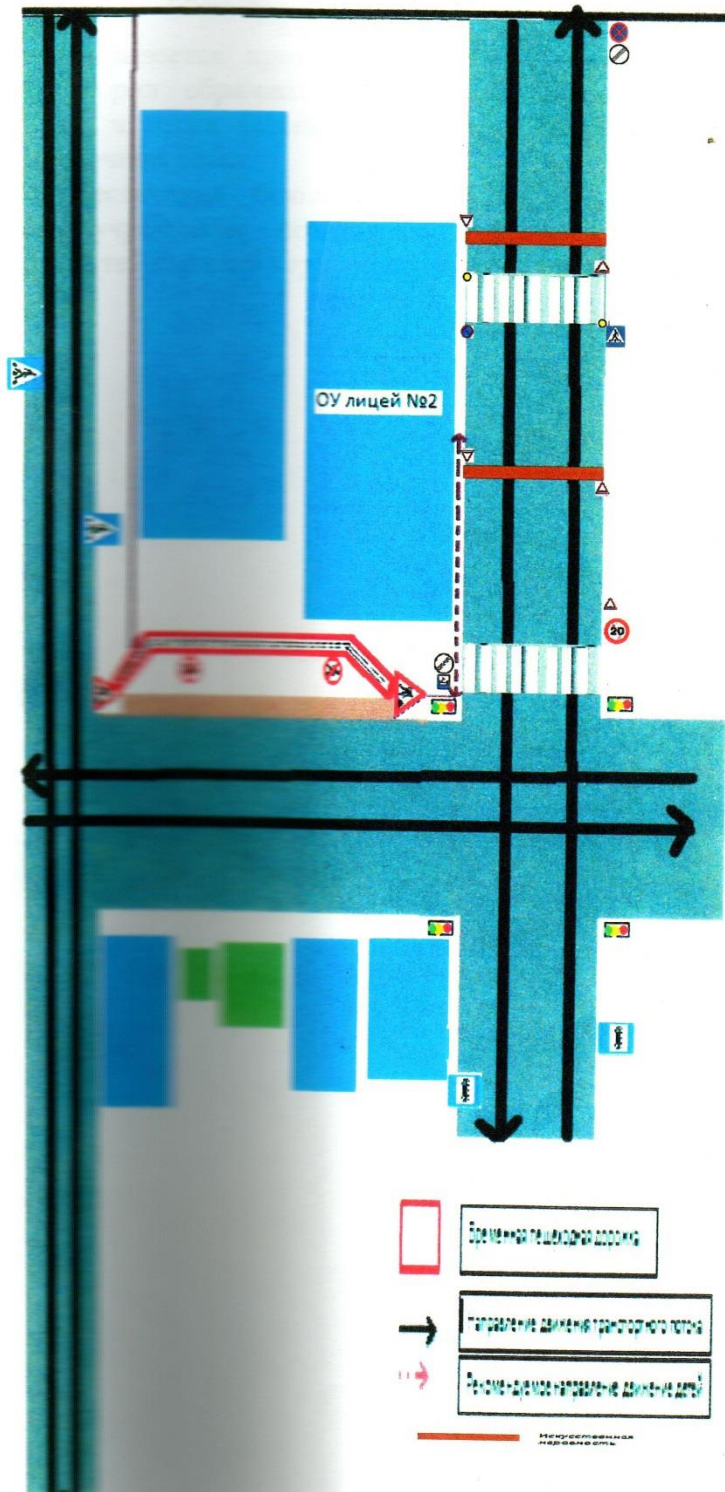
3. На схеме указано расположение остановок маршрутных транспортных средств и безопасные маршруты движения детей (обучающихся, воспитанников) от остановочного пункта к образовательному учреждению и обратно;

4. При наличии стоянки (парковочных мест) около образовательного учреждения, указывается место расположение и безопасные маршруты движения детей от парковочных мест к образовательному учреждению и обратно.

К схеме (в случае необходимости) должен быть приложен план мероприятий по приведению существующей организации дорожного движения к организации дорожного движения, соответствующей нормативным техническим документам, действующим в области дорожного движения, по окончании реализации которого готовится новая схема.



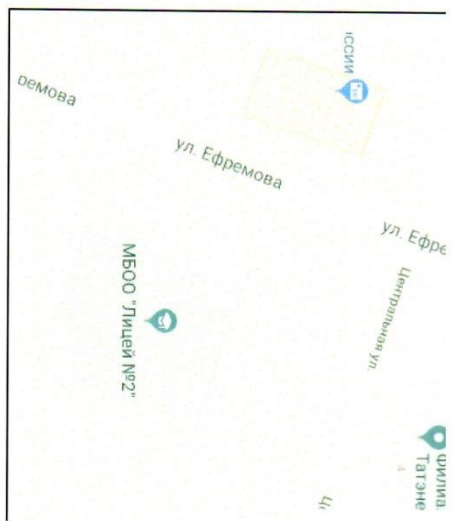
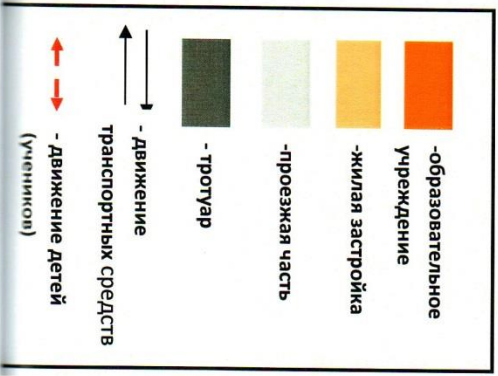
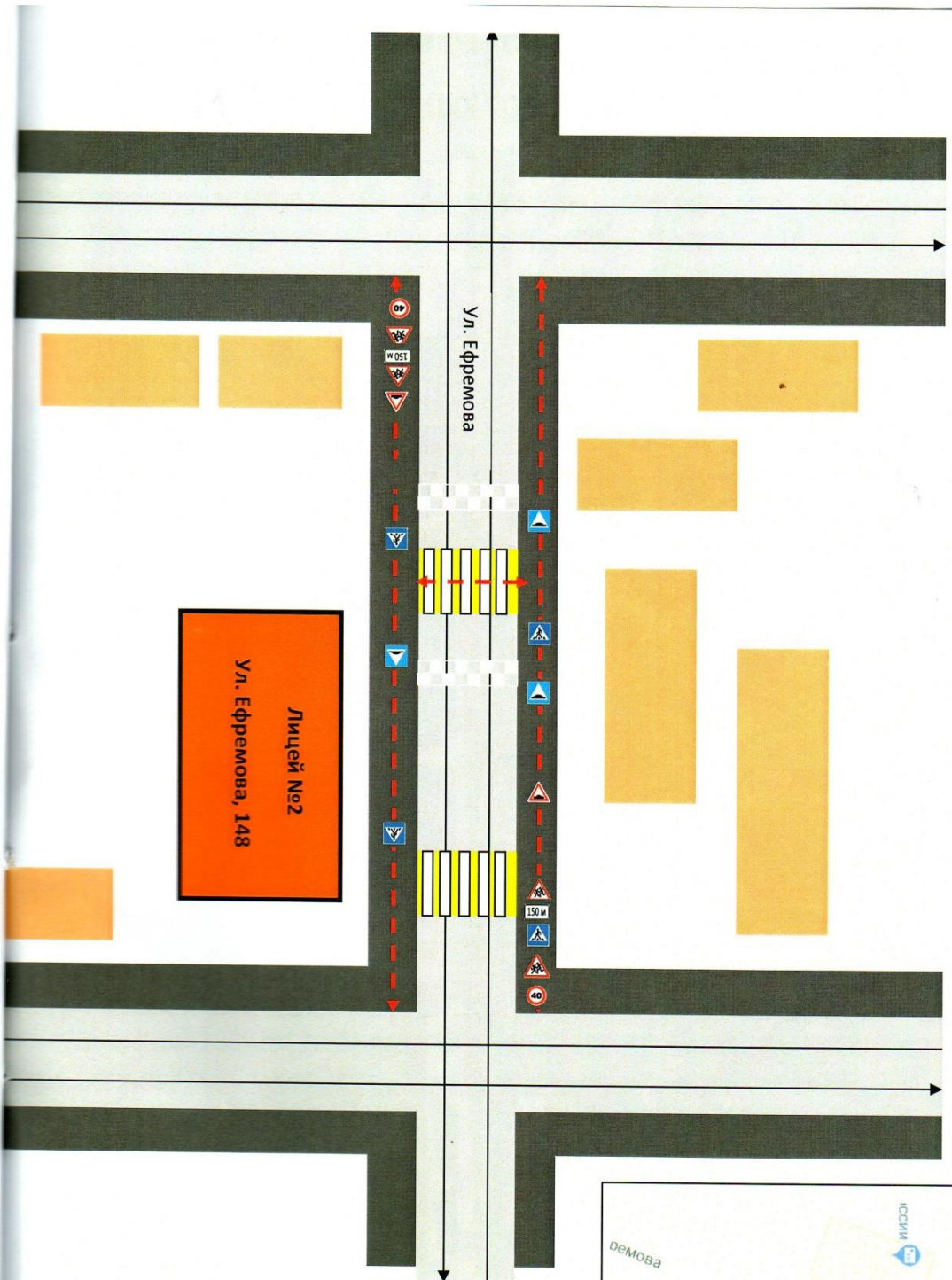
# План-схема пути движения транспортных средств и детей при проведении дорожных ремонтно-строительных работ



**Рекомендации к составлению схемы пути движения транспортных средств к местам разгрузки/погрузки и рекомендуемые безопасные пути передвижения детей по территории образовательного учреждения**

На схеме указывается примерная траектория движения транспортных средств на территории образовательного учреждения, в том числе места погрузки/разгрузки, а также безопасный маршрут движения детей во время погрузочно-разгрузочных работ.

В целях обеспечения безопасного движения детей по территории образовательного учреждения необходимо исключить пересечения путей движения детей и путей движения транспортных средств.



# План схема района ОУ, пути движения транспортных средств и детей

